

Récépissé de DT Récépissé de DICT

Au titre du chapitre IV du titre V du livre V (partie réglementaire) du Code de l'environnement
et de la section 12 du chapitre IV du titre III du livre V de la 4^{ème} partie (partie réglementaire) du Code du travail

Destinataire

Récépissé de DT
Récépissé de DICT
Récépissé de DT/DICT
conjointe

Dénomination : _____

Complément / Service : _____

Numéro / Voie : _____

Lieu-dit / BP : _____

Code Postal / Commune : _____

Pays : _____

N° consultation du téléservice : _____

Référence de l'exploitant : _____

N° d'affaire du déclarant : _____

Personne à contacter (déclarant) : _____

Date de réception de la déclaration : ____ / ____ / _____

Commune principale des travaux : _____

Adresse des travaux prévus : _____

Coordonnées de l'exploitant :

Raison sociale : _____

Personne à contacter : _____

Numéro / Voie : _____

Lieu-dit / BP : _____

Code Postal / Commune : _____

Tél. : _____ Fax : _____

Éléments généraux de réponse

Les renseignements que vous avez fournis ne nous permettent pas de vous répondre. La déclaration est à renouveler. Précisez notamment : _____

Les réseaux/ouvrages que nous exploitons ne sont pas concernés au regard des informations fournies. Distance > à : _____ m

Il y a au moins un réseau/ouvrage concerné (voir liste jointe) de catégorie : ____ (voir liste des catégories au verso)

Modification ou extension de nos réseaux / ouvrages

Modification ou extension de réseau/ouvrage envisagée dans un délai inférieur à 3 mois : _____

Réalisation de modifications en cours sur notre réseau/ouvrage.

Veuillez contacter notre représentant : _____ Tél. : _____

NB : Si nous avons connaissance d'une modification du réseau/ouvrage dans le délai maximal de 3 mois à compter de la consultation du téléservice, nous vous en informerons.

Emplacement de nos réseaux / ouvrages

Plans joints : Références : Echelle₍₁₎ : Date d'édition₍₁₎ : Sensible : Prof. règl. mini₍₁₎ : Matériau réseau₍₁₎ :

NB : La classe de précision A, B ou C figure dans les plans. _____ cm _____ cm

Réunion sur chantier pour localisation du réseau/ouvrage : Date retenue d'un commun accord : ____ / ____ / ____ à ____ h ____

ou Prise de RDV à l'initiative du déclarant (date du dernier contact non conclusif : ____ / ____ / ____)

Votre projet doit tenir compte de la servitude protégeant notre ouvrage.

(cas d'un récépissé de DT) Tous les tronçons dans l'emprise ne sont pas en totalité de classe A : investigations complémentaires ou clauses particulières au marché à prévoir.

Les branchements situés dans l'emprise du projet et pourvus d'affleurant sont tous rattachés à un réseau principal souterrain identifié dans les plans joints.

(1) : facultatif si l'information est fournie sur le plan joint

Recommandations de sécurité

Les recommandations techniques générales en fonction des réseaux et des techniques de travaux prévues sont consultables sur www.reseaux-et-canalisation.gouv.fr

Les recommandations techniques spécifiques suivantes sont à appliquer, en fonction des risques liés à l'utilisation des techniques de travaux employées :

Rubriques du guide technique relatives à des ouvrages ou travaux spécifiques : _____

Pour les exploitants de lignes électriques : si la distance d'approche a été précisée, la mise hors tension est : possible impossible

Mesures de sécurité à mettre en œuvre : _____

Dispositifs importants pour la sécurité :

Cas de dégradation d'un de nos ouvrages

En cas de dégradation d'un de nos ouvrages, contactez nos services au numéro de téléphone suivant : _____

Pour toute anomalie susceptible de mettre en cause la sécurité au cours du déroulement du chantier, prévenir le service départemental d'incendie et de secours (par défaut le 18 ou le 112) : _____

Responsable du dossier

Nom : _____

Désignation du service : _____

Tél. : _____

Signature de l'exploitant ou de son représentant

Nom du signataire : _____

Signature : _____

Date : ____ / ____ / ____ Nombre de pièces jointes, y compris les plans : _____

VEOLIA - Légende des plans réponse DT-DICT

Ouvrages Souterrains de Prélèvement ou de Distribution d'Eau (Eau Potable) Ouvrages Souterrains d'Assainissement

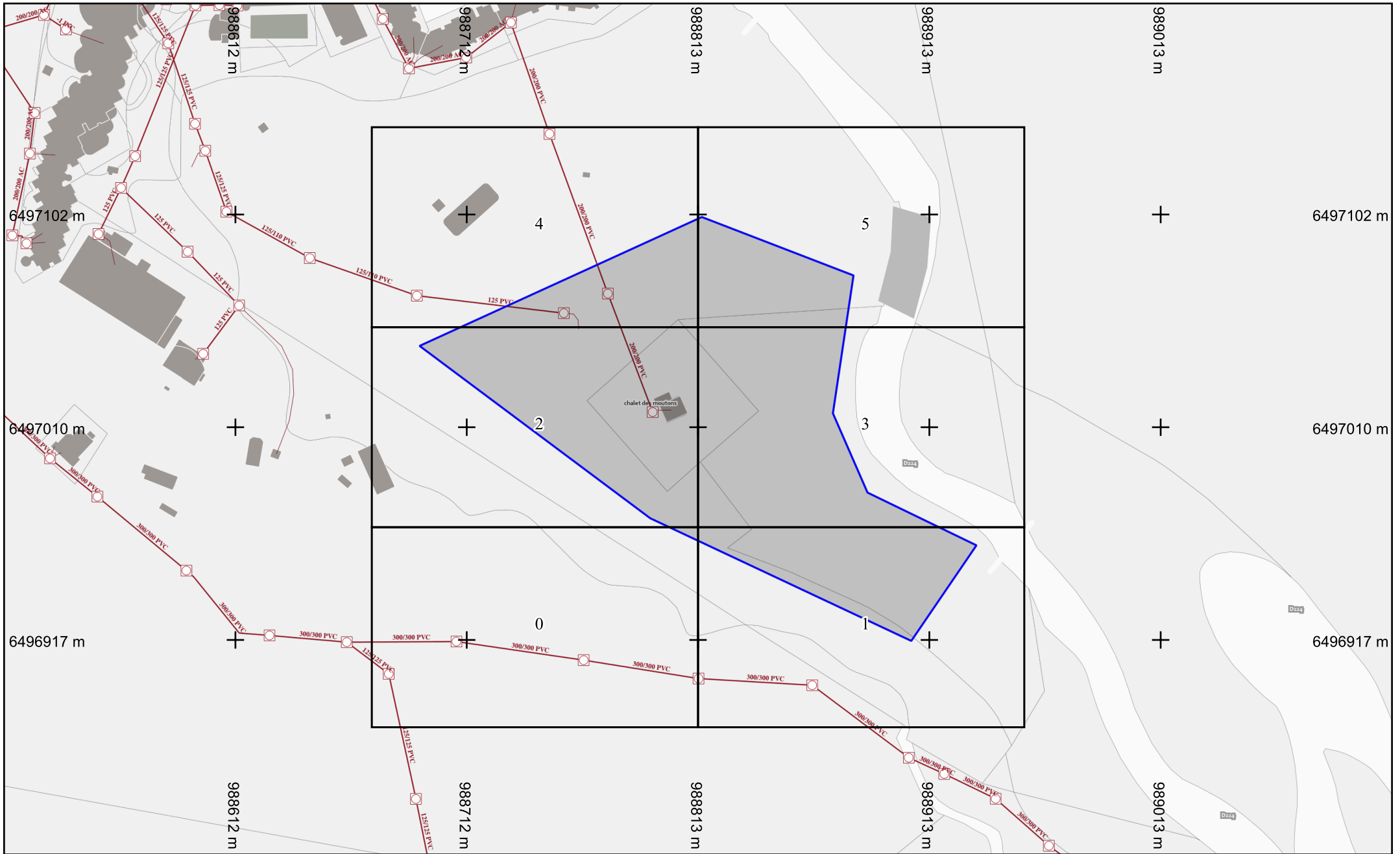
| Eau Potable | | Assainissement | |
|----------------------------------------------------------------------------------------------------------------------------------------------------------------------------------------------------------------------------------------------------------------------------------------------------------------------------------------------------------------------------------------------------|----------------------------------------------------------------------------------------------------------------------------------------------------------------------------------------------------------------------------------------------------------------------------------------------------------------------------------------------------------------------------------------------------------------------------------------------------------------------------|-------------------------------------------------------------------------------------------------------------------------------------------------------------------------------------------------------------------------------------------------------------------------------------------------------------------------------------------------------------------------------------------------------------------------------------------------------------------------------------------------------------|-----------------------------------------------------------------------------------------------------------------------------------------------------------------------------------------------------------------------------------------------------------------------------------------------------------------------------------------------------------------------------------------------------------------------------------------------------------------------------|
| <p>Canalisation</p> <ul style="list-style-type: none"> Refoulement Veolia Abandonné Privé <p>Branchement</p> <ul style="list-style-type: none"> Abandonné Privé Veolia <p>Equipement réseau</p> <ul style="list-style-type: none"> Public Veolia Vannes | <p>Défense incendie</p> <ul style="list-style-type: none"> Réserve Bouche incendie Poteau incendie <p>Ouvrages (Eau Potable)</p> <ul style="list-style-type: none"> Forage/captage Usine de traitement Réservoir (sur tour) Réservoir (semi enterré) Réservoir Regard visite Autre Station de pompage, surpression ou rechloration | <p>Collecteur</p> <ul style="list-style-type: none"> Pluvial refoulement Pluvial gravitaire Usée/unitaire refoulement Usée/unitaire gravitaire Réseaux abandonnés Privé <p>Branchement</p> <ul style="list-style-type: none"> Pluvial Usée/unitaire <p>Regard</p> <ul style="list-style-type: none"> Usée Pluvial Usée borgne Pluvial borgne | <p>Avaloir grille</p> <ul style="list-style-type: none"> Usée Pluvial <p>Equipement réseau</p> <ul style="list-style-type: none"> Vanne Clapet <p>Ouvrage</p> <ul style="list-style-type: none"> Poste de refoulement/relèvement Puits perdus Chambre de dessablement Bassin tampon Déversoir d'orage Séparateur à hydrocarbures |

Les réseaux figurant sur le plan sont rangés en classe de précision C à l'exception des tronçons pour lesquels une autre classe est précisée.

Les ouvrages Privés ou Abandonnés ne sont pas exploités par Veolia, leur position est donnée à titre indicatif

La durée de validité du récépissé est limitée dans le temps, la DICT doit être renouvelée dans les cas suivants :

- La durée des travaux est supérieure à 6 mois et aucune réunion périodique n'a été planifiée avec les exploitants de réseaux sensibles
- Les travaux annoncés ne sont pas entrepris dans un délai de 3 mois à compter de la date de consultation de la liste des exploitants
- Les travaux sont interrompus pendant plus de 3 mois.

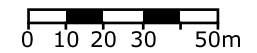


Format d'impression : A4 Paysage

Légende :
[Voir page annexe](#)

Échelle : 1:2000
 Edition : 10/04/2019

Numéro de consultation : 2019041003094D72
 Adresse : plagne bellecôte
 73210 MACOT LA PLAGNE



Les réseaux figurant sur le plan sont rangés en classe de précision C à l'exception des tronçons pour lesquels une autre classe est précisée. Système de coordonnées: Lambert93



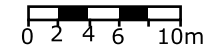
Format d'impression : A4 Paysage

Légende :
Voir page annexe

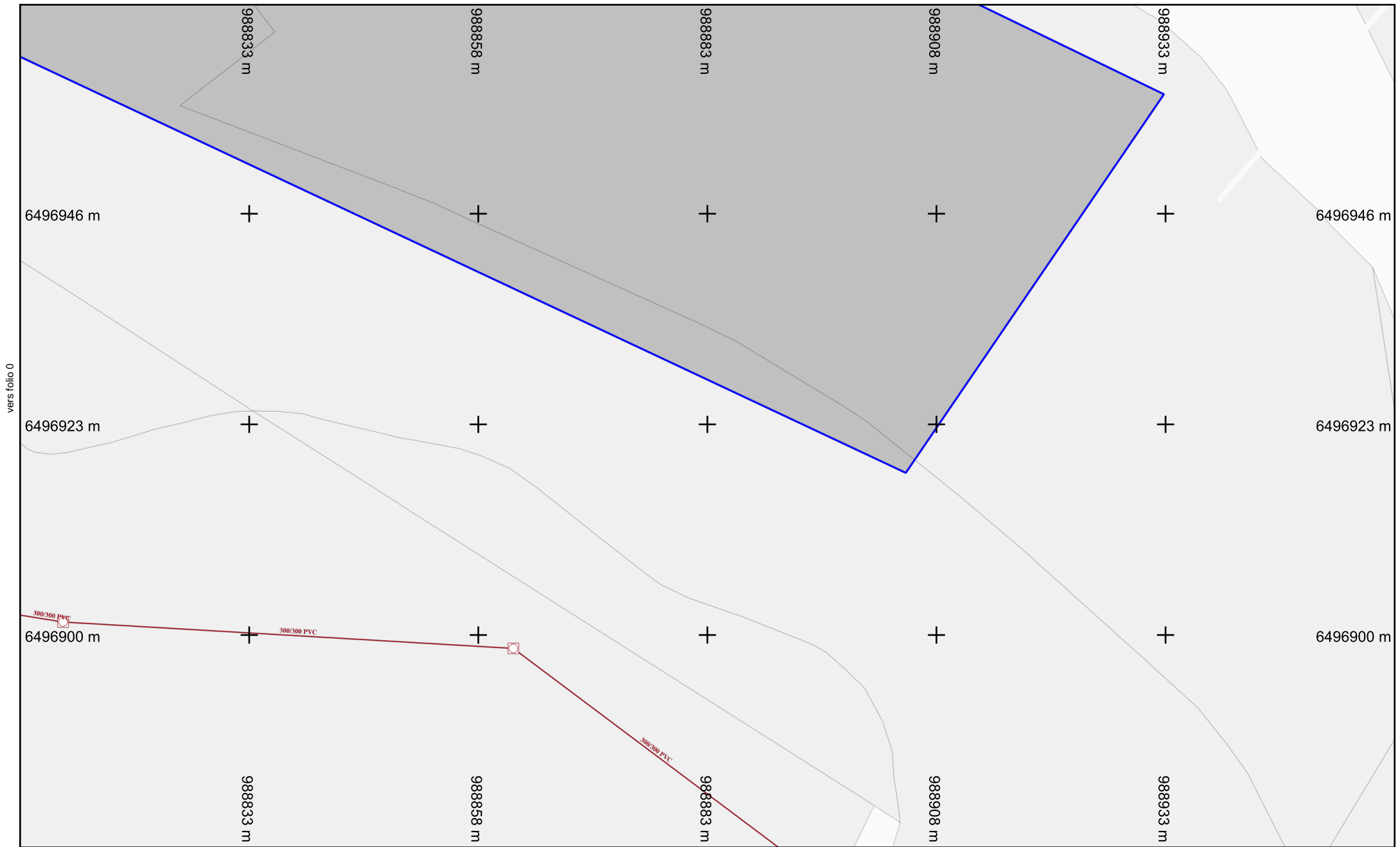
Échelle : 1:500

Folio n° : 0

Numéro de consultation : 2019041003094D72
Adresse : plagne bellecôte
73210 MACOT LA PLAGNE



Les réseaux figurant sur le plan sont rangés en classe de précision C à l'exception des tronçons pour lesquels une autre classe est précisée. Système de coordonnées: Lambert93



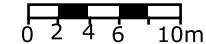
Format d'impression : A4 Paysage

Légende :
[Voir page annexe](#)

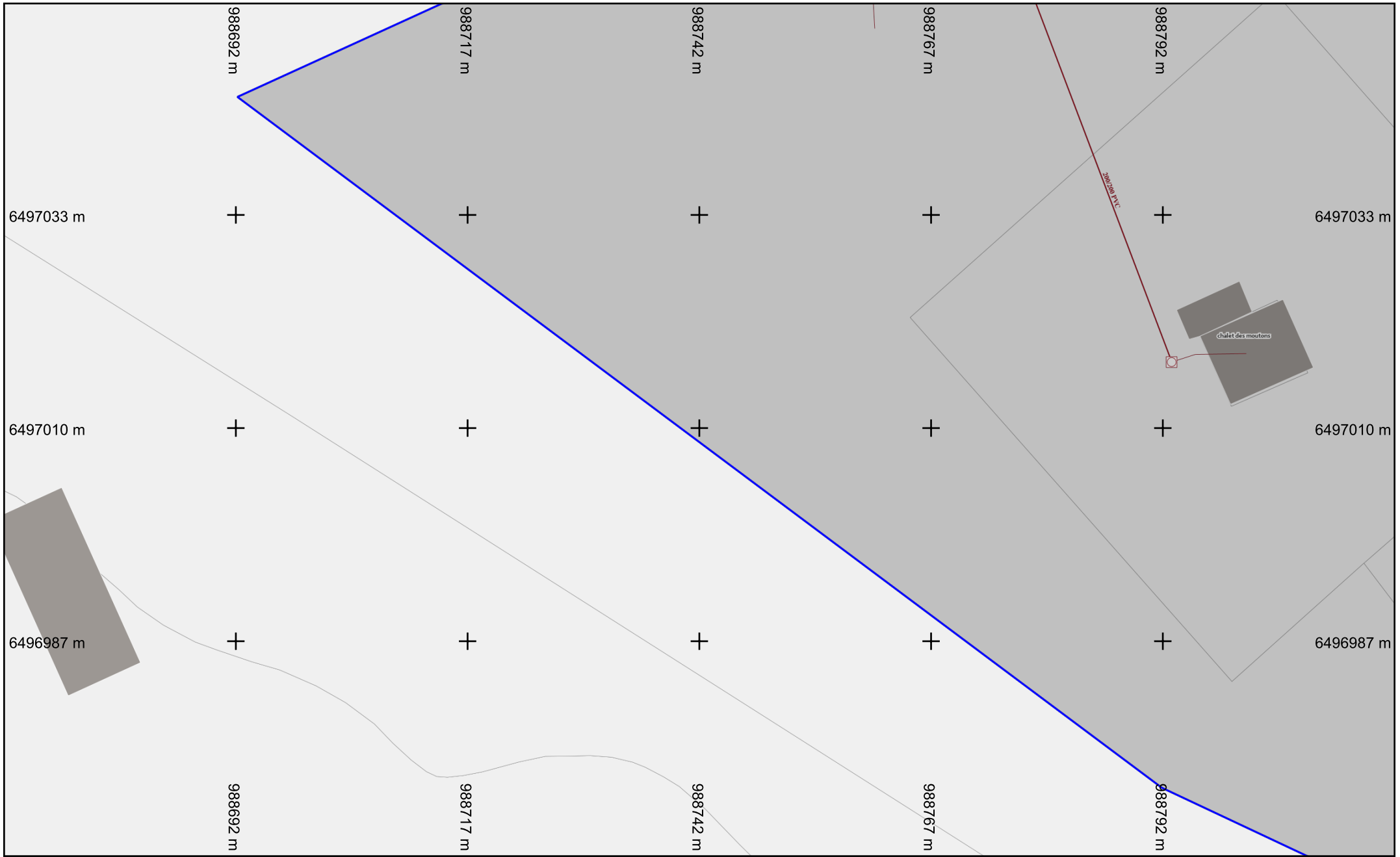
Échelle : 1:500

Folio n° : 1

Numéro de consultation : 2019041003094D72
 Adresse : plagne bellecôte
 73210 MACOT LA PLAGNE



Les réseaux figurant sur le plan sont rangés en classe de précision C à l'exception des tronçons pour lesquels une autre classe est précisée. Système de coordonnées: Lambert93



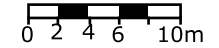
Format d'impression : A4 Paysage

Légende :
[Voir page annexe](#)

Échelle : 1:500

Folio n° : 2

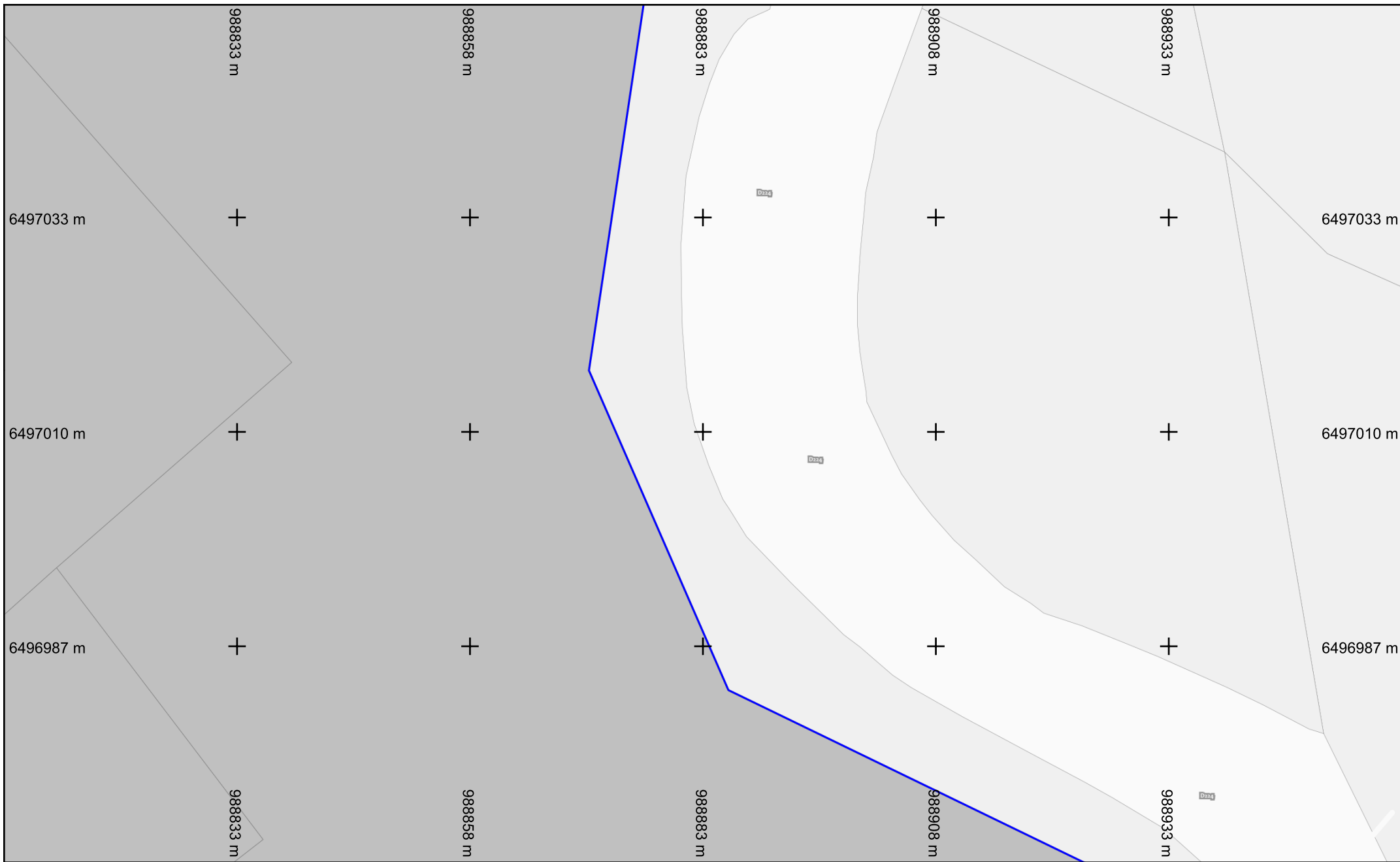
Numéro de consultation : 2019041003094D72
 Adresse : plagne bellecôte
 73210 MACOT LA PLAGNE



Les réseaux figurant sur le plan sont rangés en classe de précision C à l'exception des tronçons pour lesquels une autre classe est précisée. Système de coordonnées: Lambert93

vers folio 5

vers folio 2



vers folio 1



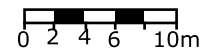
Format d'impression : A4 Paysage

Légende :
[Voir page annexe](#)

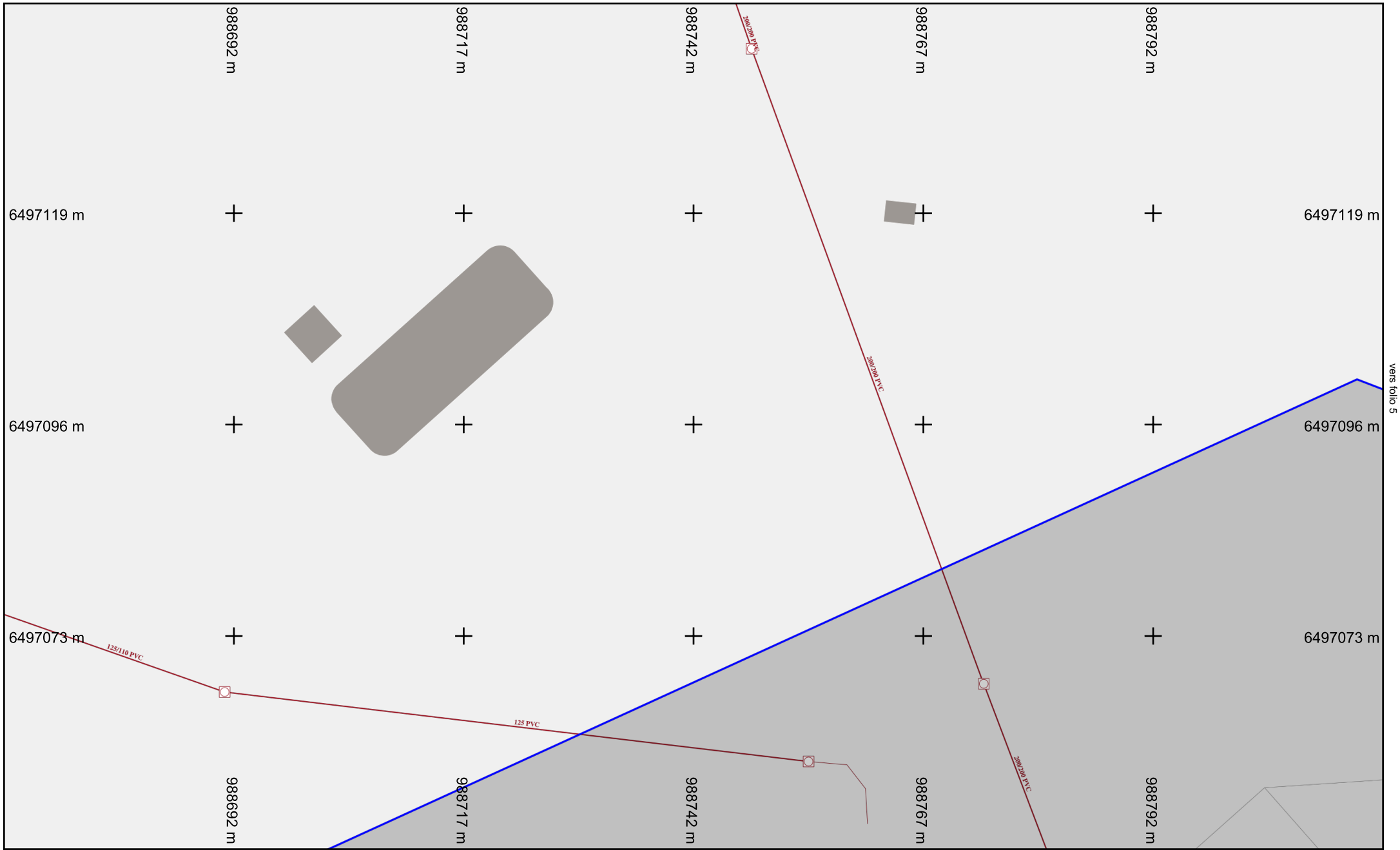
Échelle : 1:500

Folio n° : 3

Numéro de consultation : 2019041003094D72
 Adresse : plagne bellecôte
 73210 MACOT LA PLAGNE



Les réseaux figurant sur le plan sont rangés en classe de précision C à l'exception des tronçons pour lesquels une autre classe est précisée. Système de coordonnées: Lambert93



vers folio 5

vers folio 2



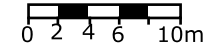
Format d'impression : A4 Paysage

Légende :
[Voir page annexe](#)

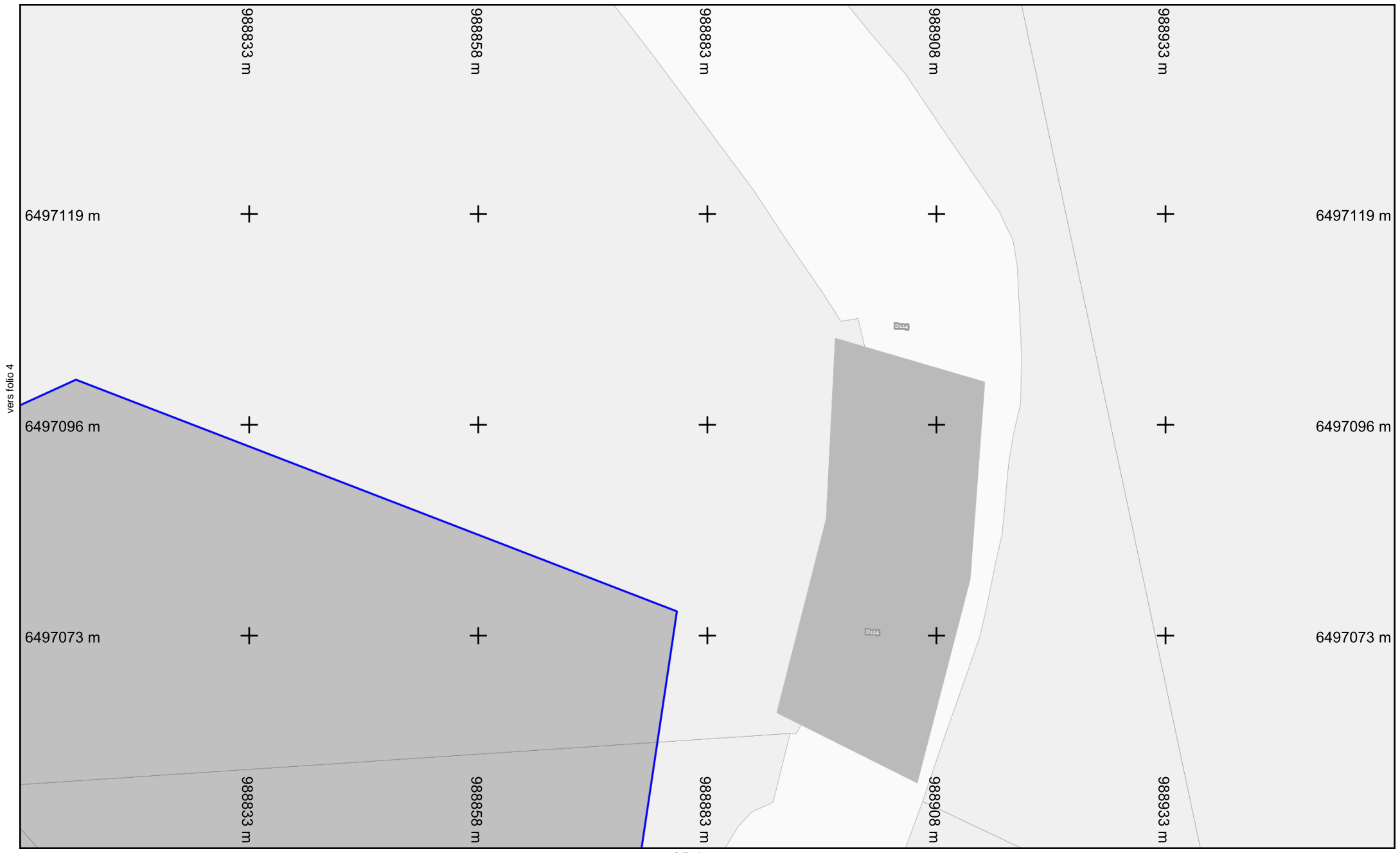
Échelle : 1:500

Folio n° : 4

Numéro de consultation : 2019041003094D72
 Adresse : plagne bellecôte
 73210 MACOT LA PLAGNE



Les réseaux figurant sur le plan sont rangés en classe de précision C à l'exception des tronçons pour lesquels une autre classe est précisée. Système de coordonnées: Lambert93



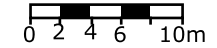
Format d'impression : A4 Paysage

Légende :
[Voir page annexe](#)

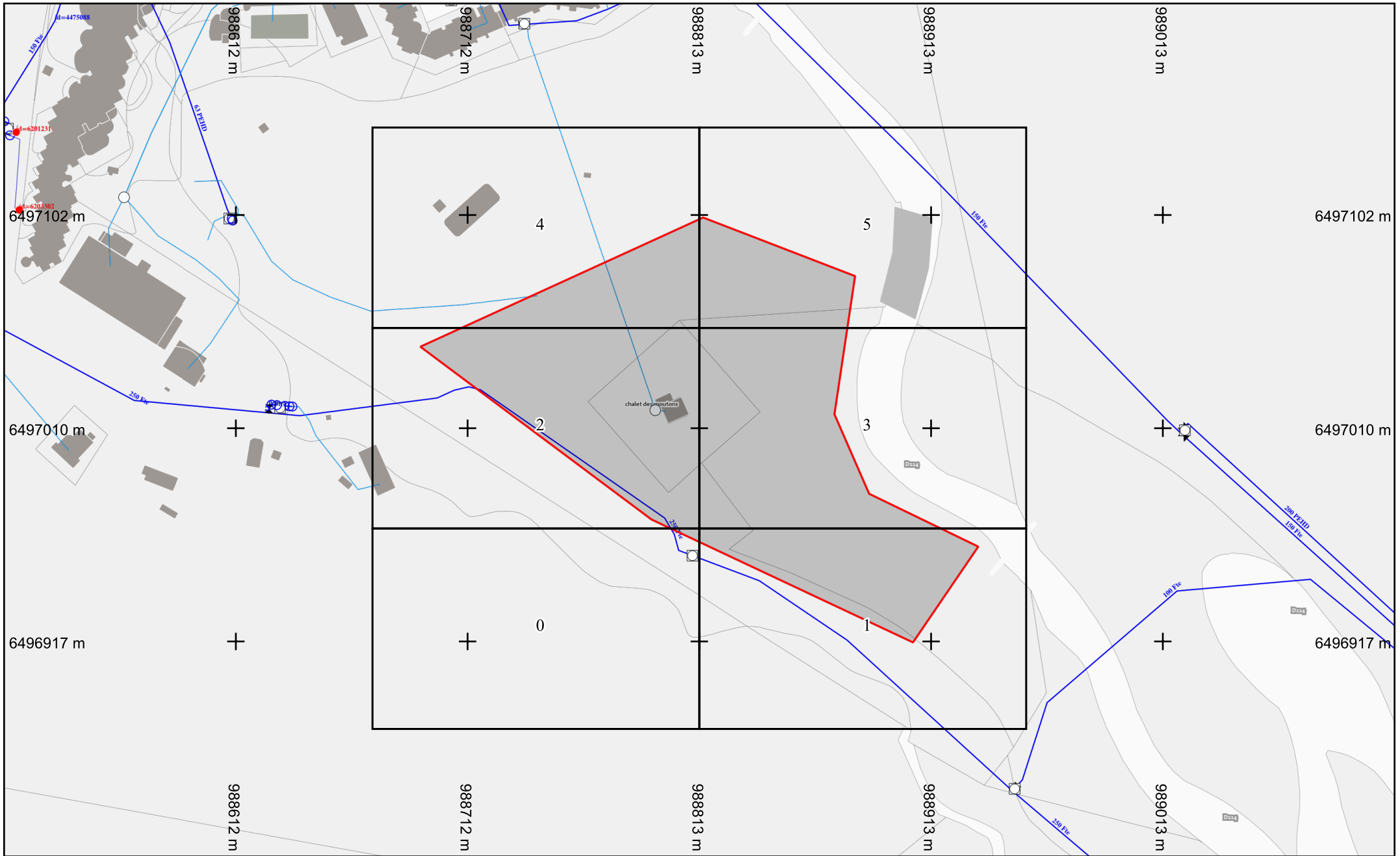
Échelle : 1:500

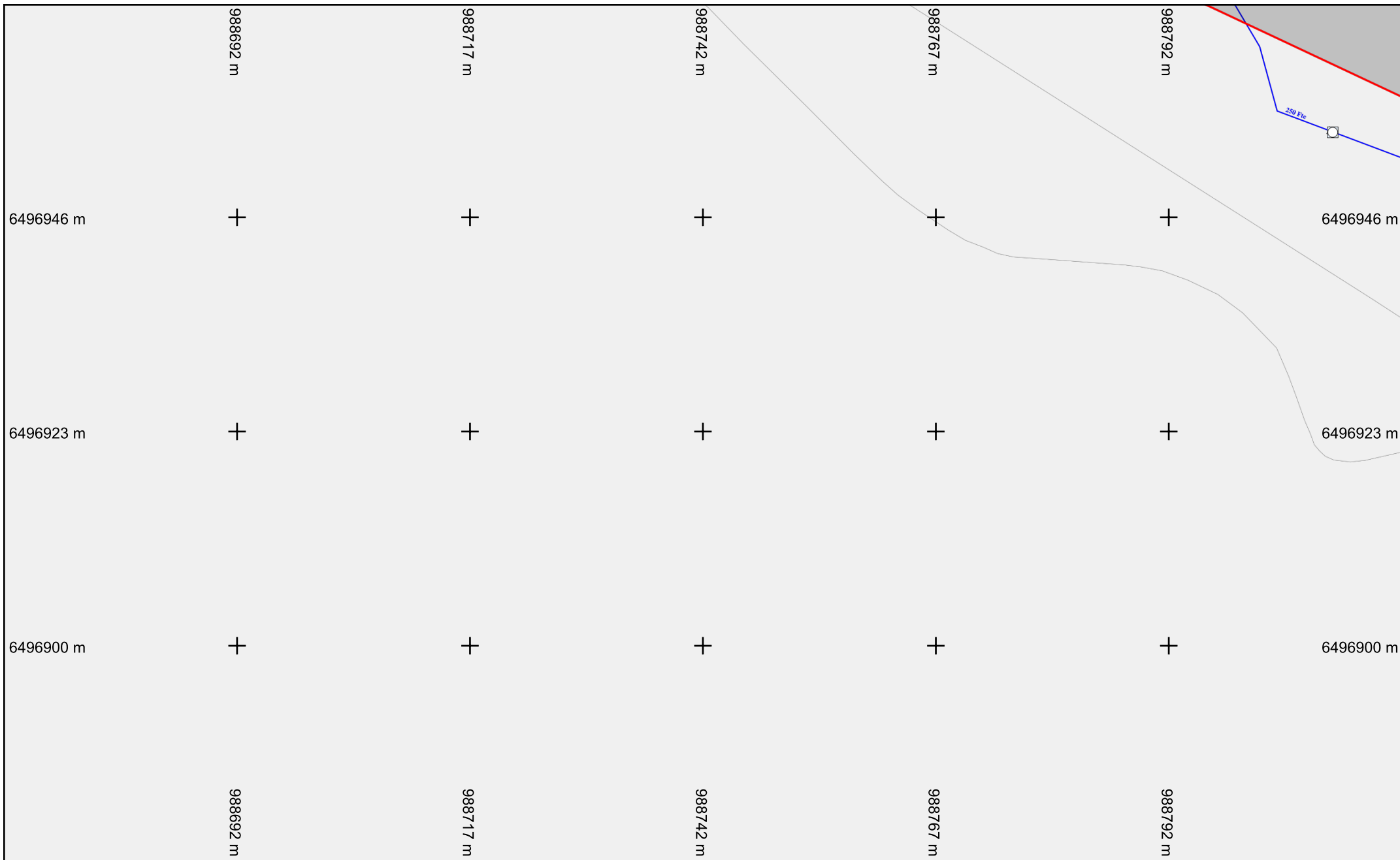
Folio n° : 5

Numéro de consultation : 2019041003094D72
 Adresse : plagne bellecôte
 73210 MACOT LA PLAGNE



Les réseaux figurant sur le plan sont rangés en classe de précision C à l'exception des tronçons pour lesquels une autre classe est précisée. Système de coordonnées: Lambert93





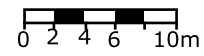
Format d'impression : A4 Paysage

Légende :
[Voir page annexe](#)

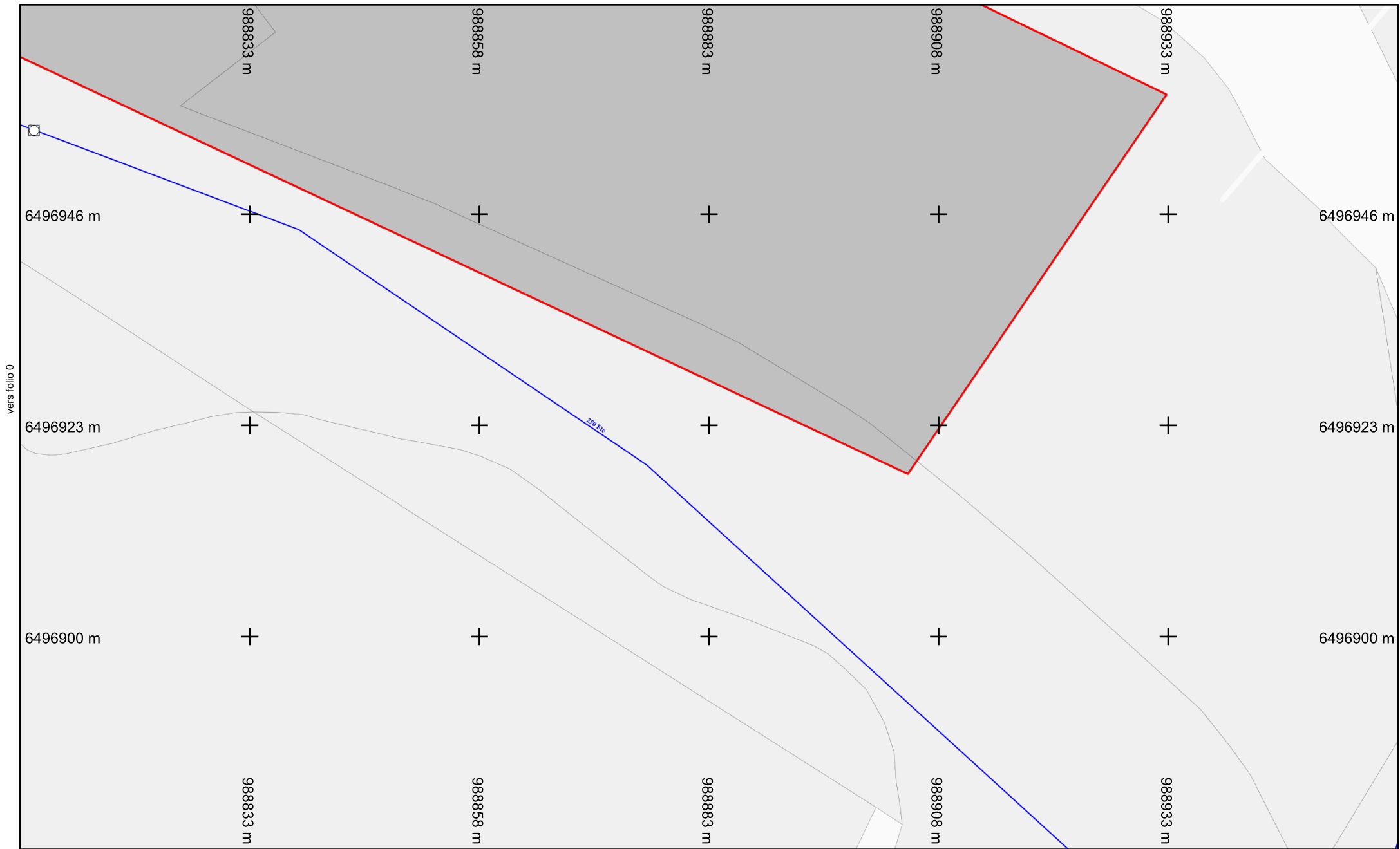
Échelle : 1:500

Folio n° : 0

Numéro de consultation : 2019041003094D72
 Adresse : plagne bellecôte
 73210 MACOT LA PLAGNE



Les réseaux figurant sur le plan sont rangés en classe de précision C à l'exception des tronçons pour lesquels une autre classe est précisée. Système de coordonnées: Lambert93



vers folio 0



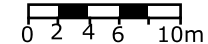
Format d'impression : A4 Paysage

Légende :
[Voir page annexe](#)

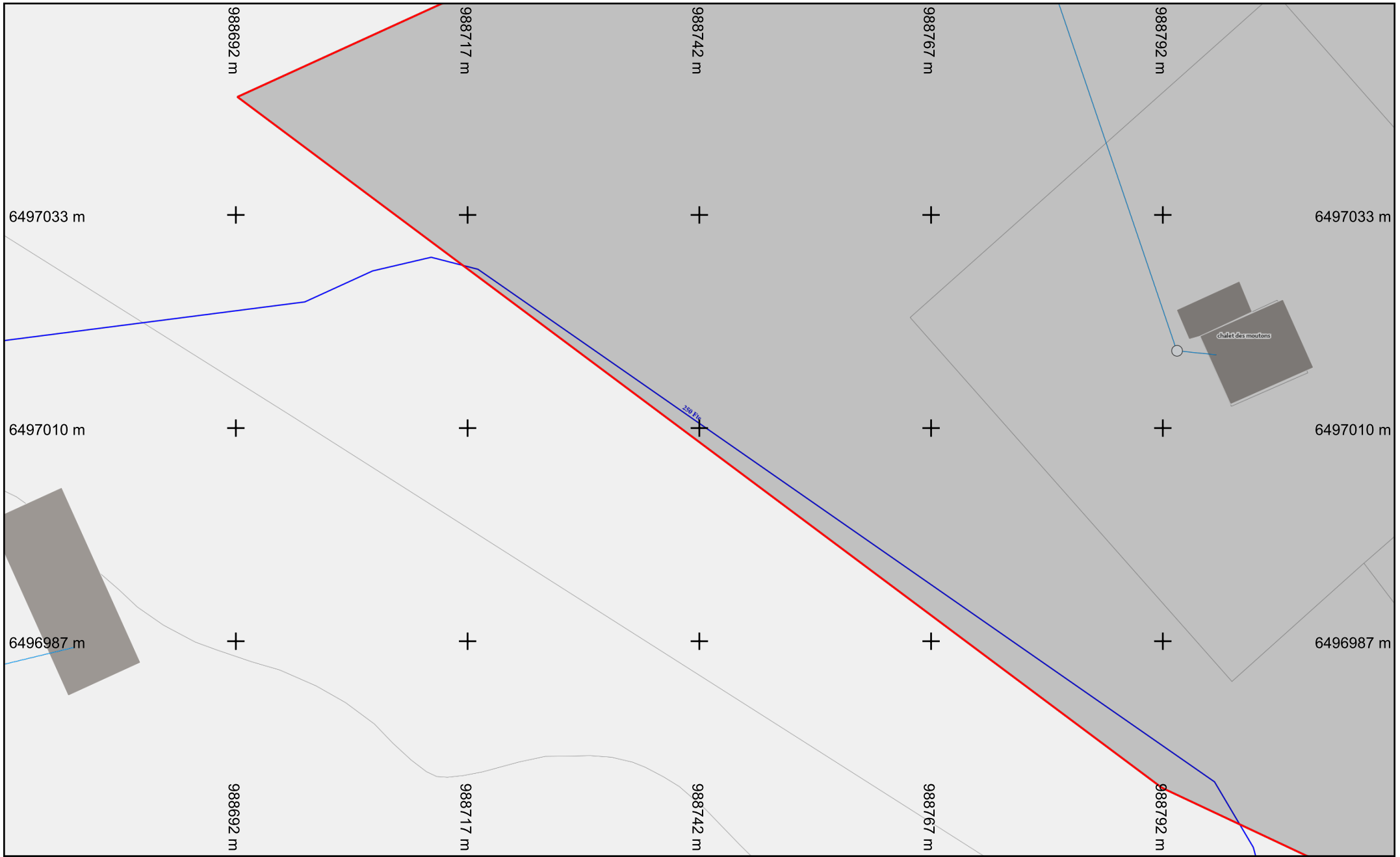
Échelle : 1:500

Folio n° : 1

Numéro de consultation : 2019041003094D72
Adresse : plagne bellecôte
73210 MACOT LA PLAGNE



Les réseaux figurant sur le plan sont rangés en classe de précision C à l'exception des tronçons pour lesquels une autre classe est précisée. Système de coordonnées: Lambert93



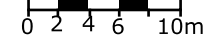
Format d'impression : A4 Paysage

Légende :
[Voir page annexe](#)

Échelle : 1:500


Folio n° : 2

Numéro de consultation : 2019041003094D72
 Adresse : plagne bellecôte
 73210 MACOT LA PLAGNE



vers folio 5

vers folio 2



vers folio 1



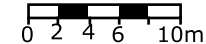
Format d'impression : A4 Paysage

Légende :
[Voir page annexe](#)

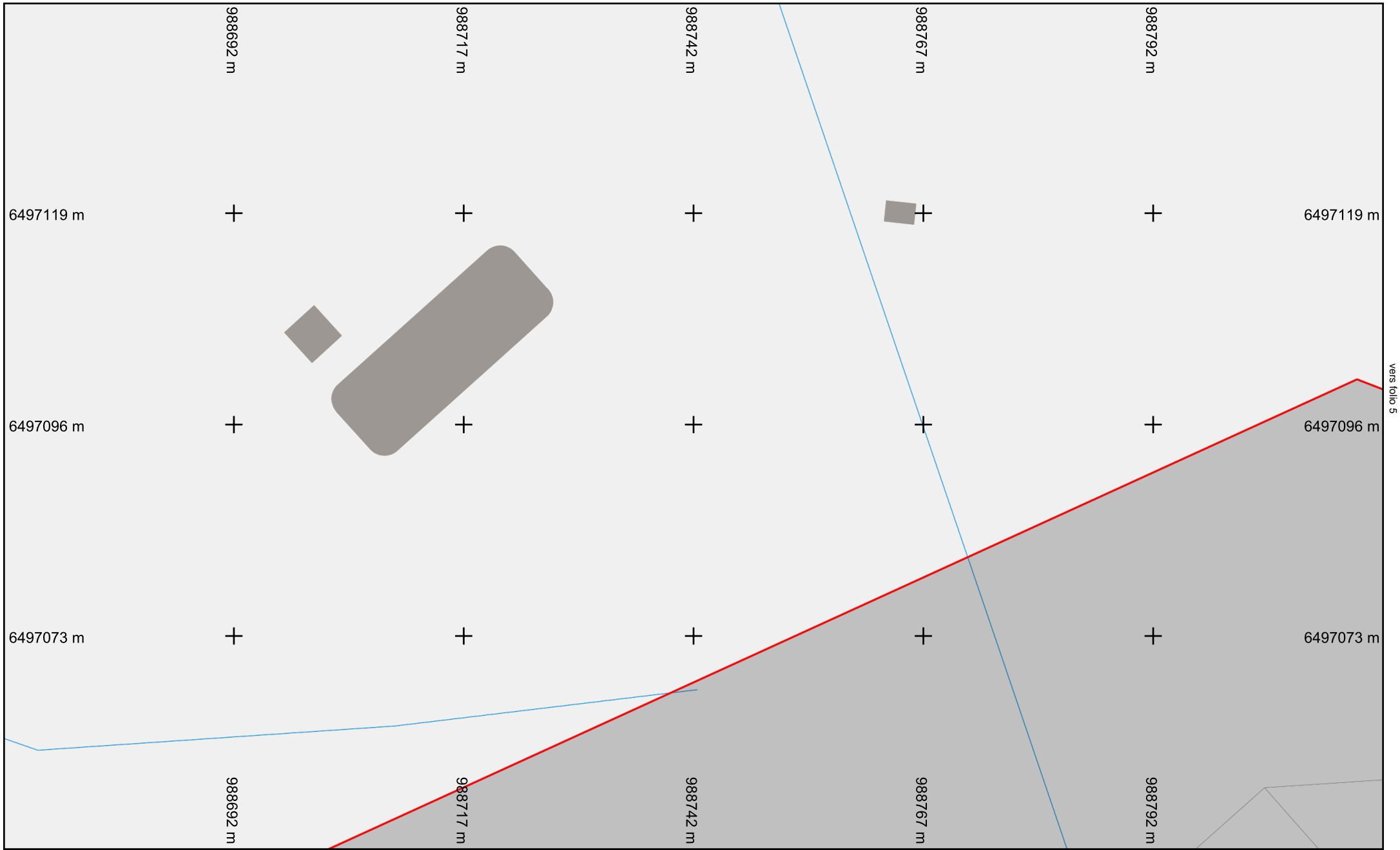
Échelle : 1:500

Folio n° : 3

Numéro de consultation : 2019041003094D72
Adresse : plagne bellecôte
73210 MACOT LA PLAGNE



Les réseaux figurant sur le plan sont rangés en classe de précision C à l'exception des tronçons pour lesquels une autre classe est précisée. Système de coordonnées: Lambert93



vers folio 5

vers folio 2



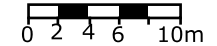
Format d'impression : A4 Paysage

Légende :
[Voir page annexe](#)

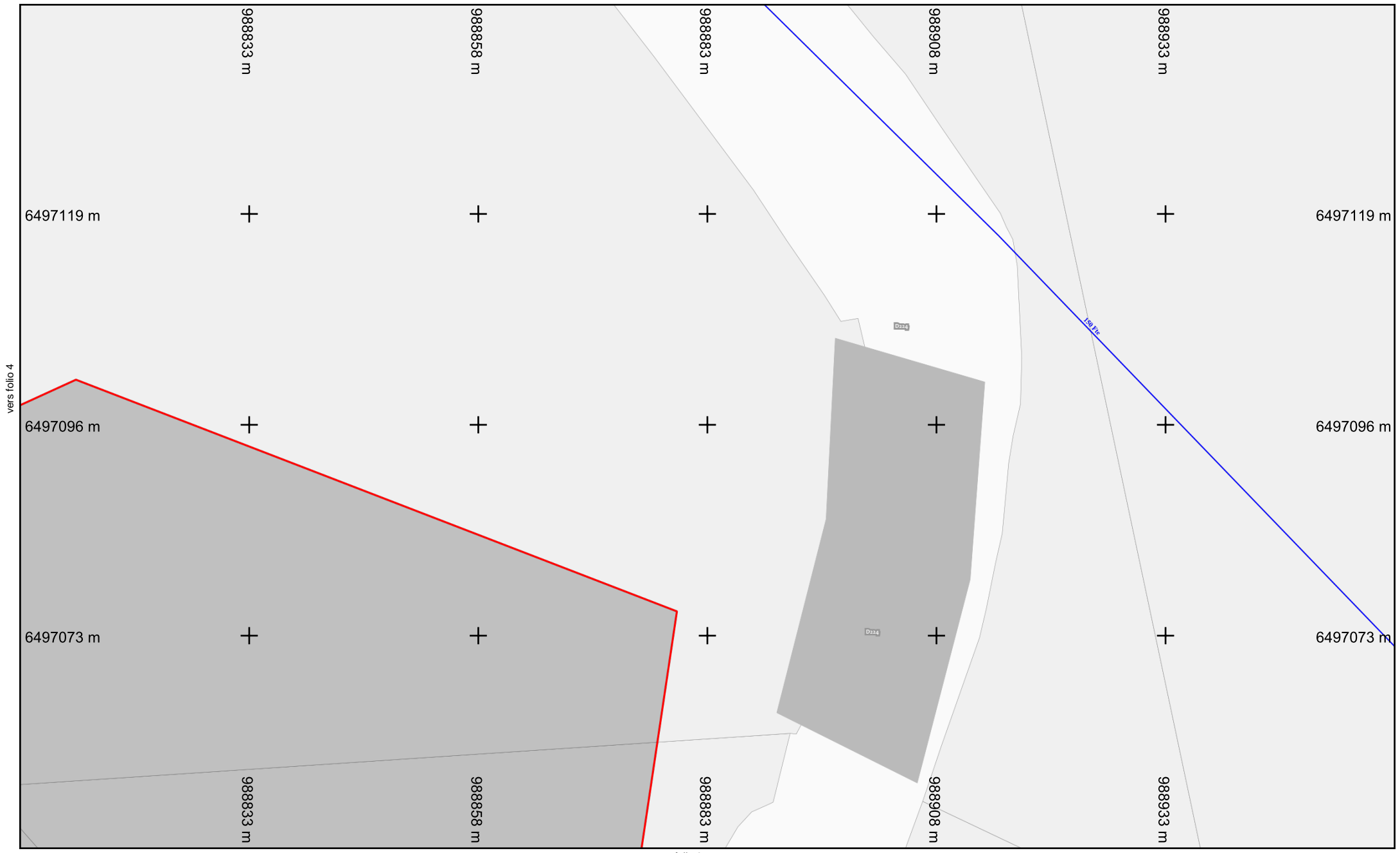
Échelle : 1:500

Folio n° : 4

Numéro de consultation : 2019041003094D72
 Adresse : plagne bellecôte
 73210 MACOT LA PLAGNE



Les réseaux figurant sur le plan sont rangés en classe de précision C à l'exception des tronçons pour lesquels une autre classe est précisée. Système de coordonnées: Lambert93



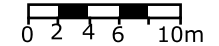
Format d'impression : A4 Paysage

Légende :
[Voir page annexe](#)

Échelle : 1:500

Folio n° : 5

Numéro de consultation : 2019041003094D72
 Adresse : plagne bellecôte
 73210 MACOT LA PLAGNE



Les réseaux figurant sur le plan sont rangés en classe de précision C à l'exception des tronçons pour lesquels une autre classe est précisée. Système de coordonnées: Lambert93