

Récépissé de DT Récépissé de DICT

Au titre du chapitre IV du titre V du livre V (partie réglementaire) du Code de l'environnement
et de la section 12 du chapitre IV du titre III du livre V de la 4ème partie (partie réglementaire) du Code du travail

(Annexe 2 de l'arrêté du 15 février 2012 modifié - NOR : DEVP1116359A)

Destinataire

- Récépissé de DT
 Récépissé de DICT
 Récépissé de DT/DICT
conjointe

Dénomination
Numéro / Voie
Code postal / Commune
Pays

MAIRIE DE LA PLAGNE TARENNAISE SERVICE
TECHNIQUE
TSA 70011
69134 DARDILLY CEDEX
France

N° consultation du téléservice : 2019100105115D65

Référence de l'exploitant : 1940032234.194001RDT02

N° d'affaire du déclarant : 302994198

Personne à contacter (déclarant) : VIVET Fabrice

Date de réception de la déclaration : 01/10/2019

Commune principale des travaux : 73210 PLAGNE TARENNAISE

Adresse des travaux prévus : Les coches

Coordonnées de l'exploitant :

Raison sociale : ENEDIS- DRALP- SAVOIE A. R. E.

Personne à contacter : _____

Numéro / Voie : 4 boulevard gambetta

Lieu-dit / BP : _____

Code Postal / Commune : 73000 CHAMBERY

Tél. : +33479757149

Fax : +33811370150

Éléments généraux de réponse

- Les renseignements que vous avez fournis ne nous permettent pas de vous répondre. La déclaration est à renouveler. Précisez notamment : _____
- Les réseaux/ouvrages que nous exploitons ne sont pas concernés au regard des informations fournies. Distance > à : _____ m
- Il y a au moins un réseau/ouvrage concerné (voir liste jointe) de catégorie : EL (voir liste des catégories au verso)

Modification ou extension de nos réseaux / ouvrages

Modification ou extension de réseau/ouvrage envisagée dans un délai inférieur à 3 mois : _____

Réalisation de modifications en cours sur notre réseau/ouvrage.

Veuillez contacter notre représentant : _____

Tél. : _____

NB : Si nous avons connaissance d'une modification du réseau/ouvrage dans le délai maximal de 3 mois à compter de la consultation du téléservice, nous vous en informerons.

Emplacement de nos réseaux / ouvrages

Plans joints : Références : Voir plan Echelle⁽¹⁾ : _____ Date d'édition⁽¹⁾ : _____ Sensible : Prof. règl. mini⁽¹⁾ : 65 cm Matériau réseau⁽¹⁾ : _____

NB : La classe de précision A, B ou C figure dans les plans.

Réunion sur chantier pour localisation du réseau/ouvrage : Date retenue d'un commun accord : _____ à _____
ou Prise de RDV à l'initiative du déclarant (date du dernier contact non conclusif : _____)

Votre projet doit tenir compte de la servitude protégeant notre ouvrage.

(cas d'un récépissé de DT) Tous les tronçons dans l'emprise ne sont pas en totalité de classe A : investigations complémentaires ou clauses particulières au marché à prévoir.

Les branchements situés dans l'emprise du projet et pourvus d'affleurant sont tous rattachés à un réseau principal souterrain identifié dans les plans joints.

(1) : facultatif si l'information est fournie sur le plan joint

Recommandations de sécurité

Les recommandations techniques générales en fonction des réseaux et des techniques de travaux prévues sont consultables sur www.reseaux-et-canalizations.gouv.fr

Les recommandations techniques spécifiques suivantes sont à appliquer, en fonction des risques liés à l'utilisation des techniques de travaux employées :

Des branchements sans affleurant ou (et) aéro-souterrain sont susceptibles d'être dans l'emprise Travaux

Rubriques du guide technique relatives à des ouvrages ou travaux spécifiques : Voir chapitre 3.1 du guide d'application (Fascicule 2)

Pour les exploitants de lignes électriques : si la distance d'approche a été précisée, indiquez si la mise hors tension est : possible impossible

Mesures de sécurité à mettre en œuvre : Vous devrez avant le début des travaux évaluer les distances d'approche au réseau, le cas échéant merci de vous reporter aux recommandations techniques.

Dispositifs importants pour la sécurité : _____

Cas de dégradation d'un de nos ouvrages

En cas de dégradation d'un de nos ouvrages, contactez nos services au numéro de téléphone suivant : 0176614701

Pour toute anomalie susceptible de mettre en cause la sécurité au cours du déroulement du chantier, prévenir le service départemental d'incendie et de secours (par défaut le 18 ou le 112) : SDIS de la Savoie 0479607300

Responsable du dossier

Nom : _____
Désignation du service : DT DICT
Tél : _____

Signature de l'exploitant ou de son représentant

Nom : LAUVERNIER Thierry
Signature : _____
Date : 01/10/2019 Nbre de pièces jointes, y compris les plans : 2

**TRAVAUX A PROXIMITÉ DE LIGNES
CANALISATIONS ET OUVRAGES ÉLECTRIQUES
RECOMMANDATIONS TECHNIQUES ET DE SÉCURITÉ**

Conditions pour déterminer si les travaux sont situés à proximité d'ouvrages Électriques

Pour Enedis, les travaux sont considérés à proximité d'ouvrages électriques lorsque :

- ils sont situés à moins de **3 mètres** de lignes électriques aériennes de tension inférieure à 50 000 volts ;
- ils sont situés à moins de **1,5 mètre** de lignes électriques souterraines, quelle que soit la tension.

ATTENTION

Pour la détermination des distances entre les “ travaux ” et l'ouvrage électrique, il doit être tenu compte :

- des mouvements, déplacements, balancements, fouettements (notamment en cas de rupture éventuelle d'un organe) ;
- des engins ou de chutes possibles des engins utilisés pour les travaux ;
- des mouvements, mêmes accidentels, des charges manipulées et de leur encombrement ;
- des mouvements, déplacements et balancements des câbles des lignes aériennes.

Principes de prévention des travaux à proximité d'ouvrages électriques

Si les travaux sont situés à proximité d'ouvrages électriques, comme précisé ci-dessus, vous devez respecter les prescriptions **des articles R 4534-107 à R 4534-130 du code du travail**.

1- Compte tenu qu'Enedis est placé dans l'obligation impérieuse de limiter les mises hors tension aux cas indispensables pour assurer la continuité de l'alimentation électrique, compte tenu également du nombre important de travaux effectués à proximité des ouvrages électriques et de leur durée, votre chantier pourra se dérouler en présence de câbles sous tension. Dans ce cas, **en accord avec le chargé d'exploitation avant le début des travaux**, vous mettrez en œuvre l'une ou plusieurs des mesures de sécurité suivantes :

- avoir dégagé l'ouvrage exclusivement par sondage manuel ;
- avoir balisé la canalisation souterraine et fait surveiller le personnel par une personne compétente ;
- avoir balisé les emplacements à occuper, les itinéraires à suivre pour les engins de terrassement, de transport, de levage ou de manutention ;
- avoir délimité matériellement la zone de travail dans tous les plans par une signalisation très visible et fait surveiller le personnel par une personne compétente ;
- avoir placé des obstacles efficaces pour mettre l'installation hors d'atteinte ;
- avoir fait procéder à une isolation efficace des parties sous tension par le chargé d'exploitation ou par une entreprise qualifiée en accord avec le chargé d'exploitation ;
- avoir protégé contre le rayonnement solaire les réseaux souterrains mis à l'air libre et faire en sorte de ne pas les déplacer, ni de marcher dessus ;
- appliquer des prescriptions spécifiques données par le chargé d'exploitation.

2- Si toutefois après échange avec l'Exploitant vos travaux sont incompatibles avec le maintien sous tension des réseaux, nous procéderons à une étude complémentaire et éventuellement à la mise en œuvre de la solution trouvée (sous réserve que cela n'impacte pas le réseau et les clients). Vous devrez par ailleurs avoir obtenu du chargé d'exploitation un Certificat pour Tiers pour l'ouvrage concerné avant de débiter vos travaux.







**En cas de dommages aux ouvrages appelez le 01 76 61 47 01 et uniquement dans ce cas
NE JAMAIS APPROCHER UN OUVRAGE ENDOMMAGE**

Recommandation par rapport aux distances d'approche

Pour des raisons impérieuses de sécurité liées à la continuité de service la mise hors tension conformément à la réglementation n'est pas souhaitable.

Merci de vous référer au(x) plan(s) de masse pour identifier les réseaux en présence afin d'adapter la mise en œuvre de vos travaux par rapport aux distances d'approche et suivant les recommandations ci-dessous.

/!\ Mesures de sécurité à mettre en œuvre /!\

Nature	Niveau de tension	Symbologie	Recommandation
Souterrain	HTA		Certains de nos ouvrages souterrains ne sont pas alertés par un grillage avertisseur qui ne saurait constituer à lui seul un facteur d'alerte de proximité. Vous devrez approcher l'ouvrage exclusivement par sondage manuel sans le toucher.
	BT		
Aérien	BT Nu		Nous devons procéder à une protection du réseau basse tension, nous vous ferons parvenir un devis et les délais de mise en œuvre.
	BT Torsadé		Vous devez veillez à ne pas toucher les canalisations aériennes isolées qui sont dans l'emprise de votre chantier.
	HTA Nu HTA Torsadé	 	Votre chantier ne peut pas se dérouler dans les conditions que vous aviez envisagées, les distances indiquées dans votre déclaration ne sont pas compatibles avec la sécurité des intervenants.

Représentation des principaux éléments constituant les ouvrages électriques exploités

Légende du Plan de Masse

Réseau électrique		
BT		Aérien
		Torsadé
		Souterrain
BT ABAN		Aérien
		Torsadé
		Souterrain
BT BRCHT		Aérien
HTA		Aérien
		Torsadé
		Souterrain
		Galerie
HTA ABAN		Aérien
		Torsadé
		Souterrain
		Galerie

Appareil de coupure aérien	
Interrupteur non télécommandé	
Interrupteur télécommandé	
Interrupteur non télécommandé avec ouverture à creux de tension	

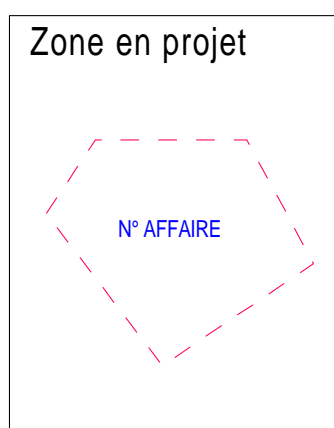
Connexion-jonction	
Connexion Aérienne Chgt Sec.	
Jonction Chgt Sec.	
Jonction Etoilement	
Jonction Extrémité	
Poteau remontée Aéro	

Poste électrique	
Poste Source	
Poste DP	
Poste Client HTA	
Poste DP Client HTA	
Poste de Répartition	
Poste de Production	
Poste DP Client-Production	
Poste Client Production	
Poste DP Production	
Poste de transformation HTA/HTA	

Armoire HTA	
Armoire à Coupure Manuelle	
Armoire à Coupure télécommandée	


Coffret BT	
Coupure	
Fausse Coupure	
Sectionnement	
Coupure rapide	
ADC	
Boite de coupure	
Boite de coupure 3D	
Boite de coupure 4D	
Boite coupe circuit	
RM BT	
Non normalisé	

Client BT	
Tarif jaune C4	
Tarif bleu C5	
Client MHRV	
Producteur BT	



Légende du Plan de détail

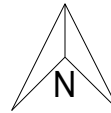
BT	HTA



Accessoires	Symboles et description	
Coffret électrique		Coffret réseau et branchement
		Coffret type REMBT
Armoire électrique		Armoire de comptage BT
		Armoire HTA
Boîte BT sous trottoir		Réseau
		Branchement
Jonction		BT
		HTA
Dérivation		BT
		HTA
Bout perdu		BT
		HTA
Remontée aérienne		RAS BT
		RAS HTA
Noeud topologique		BT pénétrant dans un bâtiment
		HTA pénétrant dans un bâtiment
Mise à la terre		



PROTYSIT 1940032234 - 194001RDT02 - PLACNE TARENTAISE 73210



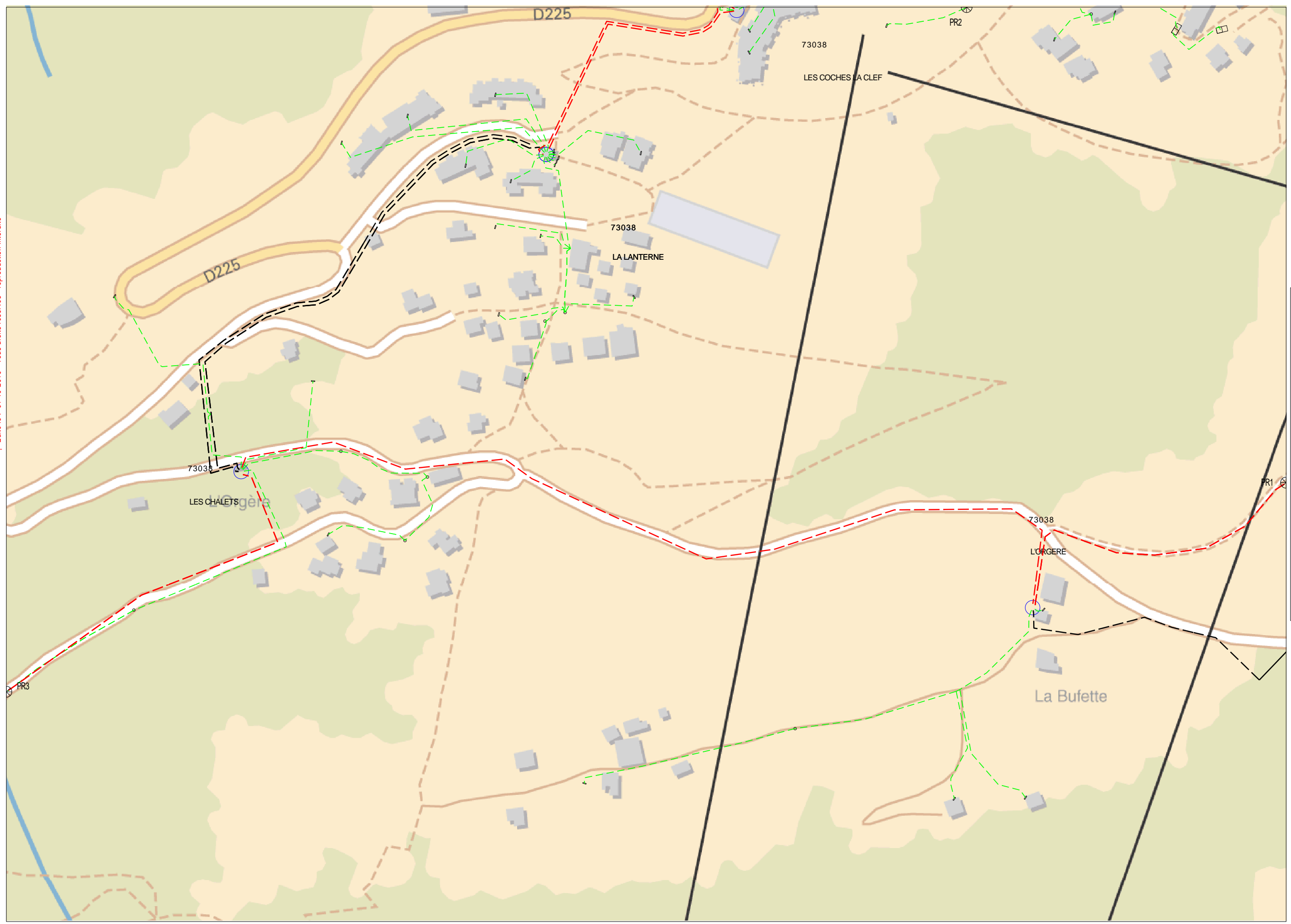
2- A titre indicatif et sauf mention contraire, les ouvrages sont réalisés à une profondeur moyenne de 0,50 m sous trottoir ou accotement et de 0,85 m sous chaussée. Toutefois, des contraintes de construction et des opérations éventuelles de décaissement ou de remblaiement survenues depuis la pose de l'ouvrage, ont pu modifier la profondeur d'enfouissement d'un ouvrage construit selon ces règles.

3- Les ouvrages peuvent occuper une profondeur moindre au niveau de la remontée vers les affluents (coffrets, poteaux, ...).

Eché le : 01-10-2019 - Tous droits réservés - reproduction interdite

Enedis
 Au titre de ce plan, il est entendu qu'Enedis ne communique que les informations relatives aux ouvrages, au sens des articles R. 554-1 et R. 554-2 du code de l'environnement, exploités par elle dans l'emprise des travaux indiquée par le déclarant.
 Cette communication s'opère donc à l'exclusion de tout autre ouvrage pouvant figurer sur ce document (gaz, éclairage, autres distributeurs d'électricité, ...).

1- Les branchements construits avant le 1er juillet 2012 ne sont pas systématiquement représentés.



Coordonnées en degrés exprimées dans le Système géodésique WGS84

Ref. point	Latitude	Longitude	Point d'appui :
PR1 :	45.55207233	6.73112385	⊗
PR2 :	45.55448559	6.72904459	
PR3 :	45.55134133	6.7220933	

L'ouvrage est en classe C sauf s'il est représenté dans les plans de détail où il faudra se baser sur la classification indiquée dans les plans de détail



ENEDIS- DRALP- SAVOIE A. R. E.
DT DICT



4 boulevard gambetta

73000 CHAMBERY

France

Tél: +33479757149

Fax: +33811370150

erdf-grdf-savoie- DTDICT@erdf-grdf.fr

COMMENTAIRES IMPORTANTS
ASSOCIES AU DOCUMENT N°

1940032234. 194001RDT02

Veillez prendre en compte les commentaires suivants :

ATTENTION : les documents pdf qui vous sont adressés sont multi formats. Les formats d'impression sont indiqués sur chaque page, pour conserver les échelles et avoir une bonne lecture des 1/200ème , il vous faut imprimer chaque page au bon format.

Dans l'emprise de votre chantier se trouve un ou plusieurs câbles sous tension dont la catégorisation des ouvrages souterrains est de catégorie C (incertitude de localisation supérieure à 1,5 m).

Vous devez avant le début des travaux procéder à des Investigations Complémentaires ou au marquage piquetage, mais nous pouvons venir tracer nos réseaux, sur demande de votre part. Merci de prendre contact avec le service DT-DICT pour ce traçage.

Responsable :

Tél :

Date : 01/10/2019

Signature :

Un document vous est adressé via PROTYS.fr

Madame, Monsieur,

Vous trouverez en pièce jointe une notification RDT dont les références sont reprises en objet (référence du document et commune principale du chantier).

Ce document vous est transmis grâce à PROTYS.fr

Vous en souhaitant bonne réception.

Cordialement,
L'équipe PROTYS.fr

À très bientôt,
Le Service Clients

Ce message est généré automatiquement, il n'est pas possible de répondre à l'expéditeur.